



## À VOIR SUR VOTRE CHEMIN

### Nottonville

Le secteur est riche en sépultures, polissoirs et petit outillage de l'époque néolithique : polissoir de Saint-Pierre et dolmen dit le palais de Gargantua. De la période romaine, il ne reste que la trace cartographique des grandes voies qui se croisaient à Varize et quelques découvertes de monnaies en or et argent.

L'église Sainte-Christine de **Villiers-Saint-Orien** fut, jadis, le centre d'un pèlerinage important. La baie flamboyante du chevet plat et les deux portails de la façade ouest, abrités sous un large caquettoir, datent de l'édifice des XVème et XVIème siècles. Le caquettoir sert d'abri aux réunions paroissiales qui se tiennent à la sortie de la messe. Il servira ensuite d'abri pour papoter après la messe.

Trait de verdure dans la plaine de Beauce, **la Conie** n'est véritablement un cours d'eau permanent qu'à l'aval de la Goure de Spoy (gouffre – résurgence près de Nottonville). L'importance du marais fluctue selon des règles non élucidées sur plusieurs années, en fonction de la nappe phréatique et très peu selon les saisons. La faune et la flore du marais et des landes qui le bordent sont très abondantes, diversifiées et d'un grand intérêt scientifique.

La seigneurie de Nottonville a appartenu aux vicomtes de Chartres qui la cédèrent en 1073 aux moines bénédictins de Saint-Martin de Marmoutier près de Tours. Ils fondèrent ainsi l'abbaye du Bois de Nottonville. En 1618, le village s'appelait Nottonville-l'Abbaye. Les vestiges de l'abbaye, principalement du XVème siècle, comportent en surface, outre le portail fortifié avec ses tourelles en poivrière, un colombier, une vaste grange à la charpente remarquable et le logis.

Quelques anciennes maisons modestes sont encore couvertes en « ruche », roseau récolté dans le marais de Conie, avec le façage en joubarde. C'était la règle générale, dans tout le sud du canton et une partie de celui de Châteaudun.

Balisage	GR® itinéraires de Grande Randonnée	GRP® itinéraires de Grande Randonnée de Pays	PR itinéraires de promenade et de randonnée
Continuité de direction			
Changement de direction			
Mauvaise direction			

Circuit agréé par le Comité Départemental de Randonnée Pédestre d'Eure-et-Loir et balisé en jaune.



## ACCÈS

RN 10 Bonneval, puis D 27 vers Villiers-Saint-Orien  
RN 10 Châteaudun, D 927 vers Varize, puis D 123



## HÉBERGEMENT/RESTAURATION

Meublés de tourisme et chambres d'hôtes à Nottonville, Villiers-Saint-Orien, Courbehaye et Sancheville  
Gîtes d'étapes à Châteaudun et Trizay-lès-Bonneval  
Hôtels et campings à Bonneval et Châteaudun  
Restaurants à Varize, Orgères-en-Beauce et Terminiers  
Ravitaillement à Sancheville et Orgères-en-Beauce



## CHARTRE DU RANDONNEUR

- Ne pas s'écarter des chemins balisés
- En cas de doute sur le cheminement du circuit, le balisage est prioritaire au descriptif papier
- Respecter la nature et la propriété privée
- Ne pas abandonner ses détritux
- Eviter de fréquenter les circuits en période de chasse
- En période hivernale, penser à se munir de chaussures imperméables (ou de bottes) notamment pour les circuits passant en forêt
- Prendre garde aux vipères
- Refermer les barrières et remettre les fils de clôture après son passage
- Tenir les chiens en laisse

## INFORMATIONS

Comité Départemental du Tourisme  
02 37 84 01 00  
[www.tourisme28.com](http://www.tourisme28.com)  
[infos@tourisme28.com](mailto:infos@tourisme28.com)


Syndicat d'Initiative d'Orgères-en-Beauce  
Maison de la Beauce  
02 37 99 75 13  
[infos@terre-de-beauce.com](mailto:infos@terre-de-beauce.com)  
[www.terre-de-beauce.com](http://www.terre-de-beauce.com)

NOTTONVILLE  
Beauce






Eure & Loir  
COMITÉ DÉPARTEMENTAL DU TOURISME

## Le val de Conie



à 1h30 de Paris  
(10 km – 2h15)

Nottonville  
**Le val de Conie**  
 10 km – 2h15

-  OT/SI
-  Parking
-  Commerces
-  Restaurant
-  Hébergement
-  Camping
-  À voir



**D**épart : Parking devant les tourelles de l'abbaye.

Prendre le chemin contournant les jardins du hameau du Bois par le nord. Au bout, tourner à gauche sur la D 357<sup>2</sup>. Emprunter la D 27 à gauche, puis tourner de nouveau à gauche dans le premier chemin.

**1,8 km** : Traverser la D 123 et continuer en face en

longeant les bois. 300 m après le bois, tourner à droite dans le chemin.

**3 km** : Emprunter le chemin carrossable à gauche et continuer tout droit au croisement des chemins (variante possible).

**4 km** : À la haie, prendre le chemin à droite et aller jusqu'au Mesnil. Au hameau, prendre deux fois à gauche et suivre la D 111<sup>7</sup> vers Conie-Molitar.

**5,6 km** : Aux bois, tourner dans le chemin à gauche et descendre tranquillement dans la vallée.

**7,4 km** : Avant de rejoindre la route, prendre le second chemin à gauche. À 250 m, bifurquer à droite, monter la côte et longer les bois. À la route, tourner à gauche dans le chemin.

**8,8 km** : Passer en sous-bois et continuer par le chemin sur la droite. Emprunter la D 123 à droite jusqu'à l'abbaye.

**10 km** : Arrivée à l'Abbaye. 