



À VOIR SUR VOTRE CHEMIN

Le parcours proposé permet d'admirer l'un des plus jolis sites de cette vallée. Il longe également des cultures, bois et prairies. **La vallée de la Conie** et les lisières du bois de Moléans permettent de découvrir des milieux naturels particuliers en Beauce.

Les amphibiens et libellules se rencontrent sur les bords de la rivière dès les premiers rayons de soleil. Mais il vous faudra un peu de patience pour découvrir les différents oiseaux d'eau (canards, grèbes, fuligules, ...) occupés à rechercher leur nourriture et les très discrets oiseaux trouvant refuge dans la phragmitaie (râle d'eau, bruant des roseaux, ...). Dans les bois, vous pourrez surprendre des mésanges, sittelles, grimpeaux et autres petits oiseaux vagabondant d'arbre en arbre.

Il est important de maintenir ou restaurer la ripisylve (zone d'arbres installés le long d'un cours d'eau) ou à défaut de mettre en place une zone tampon (ex : bandes enherbées) entre les cultures et la zone aquatique afin de freiner les résidus des traitements agricoles.

Il faut favoriser la végétalisation de ces zones aquatiques ainsi que le maintien de la flore locale présente en évitant de tout faucher trop souvent car le rôle épurateur des végétaux n'est plus à démontrer. Sans oublier de privilégier des aménagements « naturels » (berges en pente douce, profondeur adéquate, végétation indigène, ...).

POUR EN SAVOIR PLUS ...



Eure-et-Loir Nature
Maison de la Nature
Rue de Chavannes
28630 Morancez
02 37 30 96 96
eure-et-loir-nature@wanadoo.fr
www.eure-et-loir-nature.asso.fr

Ce circuit - **non balisé sur le terrain** - est issu du guide nature d'Eure-et-Loir Nature « Beauce et vallée du Loir ».



ACCÈS

Autoroute A 11, sortie n° 3, **RN 10 Bonneval**, puis **D 27 Villiers-Saint-Orien**
Villiers-Saint-Orien est situé à 41 km de Chartres



HÉBERGEMENT/RESTAURATION



Meublés de tourisme et chambres d'hôtes à Villiers-Saint-Orien
Hôtels, restaurants et campings à Bonneval et Châteaudun
Ravitaillement à Bonneval et Châteaudun



CHARTRE DU RANDONNEUR

- Ne pas s'écarter des chemins balisés
- En cas de doute sur le cheminement du circuit, le balisage est prioritaire au descriptif papier
- Respecter la nature et la propriété privée
- Ne pas abandonner ses déchets
- Eviter de fréquenter les circuits en période de chasse
- En période hivernale, penser à se munir de chaussures imperméables (ou de bottes) notamment pour les circuits passant en forêt
- Prendre garde aux vipères
- Refermer les barrières et remettre les fils de clôture après son passage
- Tenir les chiens en laisse

INFORMATIONS

Comité Départemental du Tourisme
02 37 84 01 00
www.tourisme28.com
www.123randonnee.fr
infos@123randonnee.fr

Office de Tourisme de Bonneval
02 37 47 55 89
contact@bonnevaltourisme.com

VILLIERS-SAINT-ORIEN
Beauce










Eure & Loir
COMITÉ DÉPARTEMENTAL DU TOURISME



La vallée de la Conie

8 km – 3h00



-  OT/SI
-  Parking
-  Commerces
-  Restaurant
-  Hébergement
-  Camping
-  À voir

Départ : hameau du Larris

Prendre la D 1117 vers le Mesnil et emprunter le 1er chemin à droite qui longe la lisière des bois de l'Abbaye. Le continuer toujours tout droit dans les bois jusqu'à la route. Tourner à droite vers Vallière (élevage de trotteurs) en traversant la Conie. Au carrefour, prendre à droite la D 110, passer la ferme de Chatet et emprunter à droite le chemin qui descend vers la Conie. Franchir la rivière à droite et continuer sur la D 1117. Passer Fleuvarville et rejoindre le Larris.

